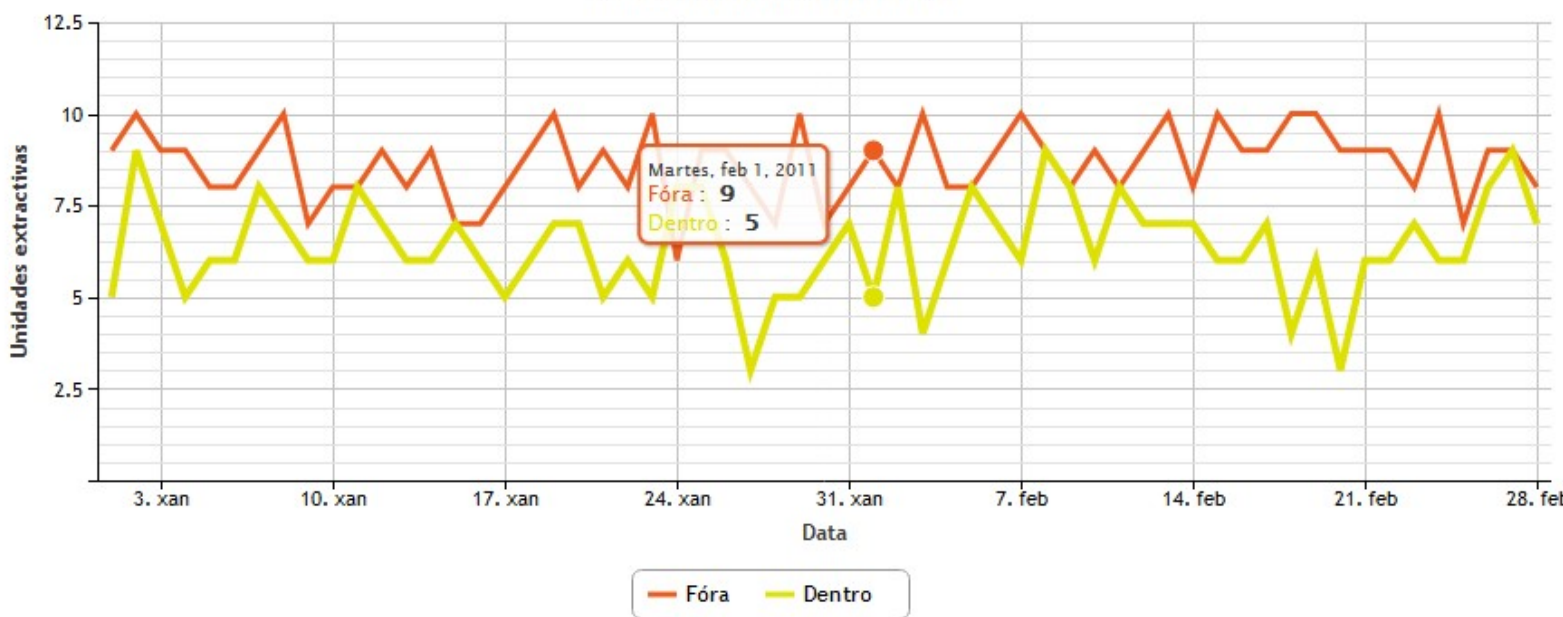


## Esfuerzo de pesca dentro-fóra

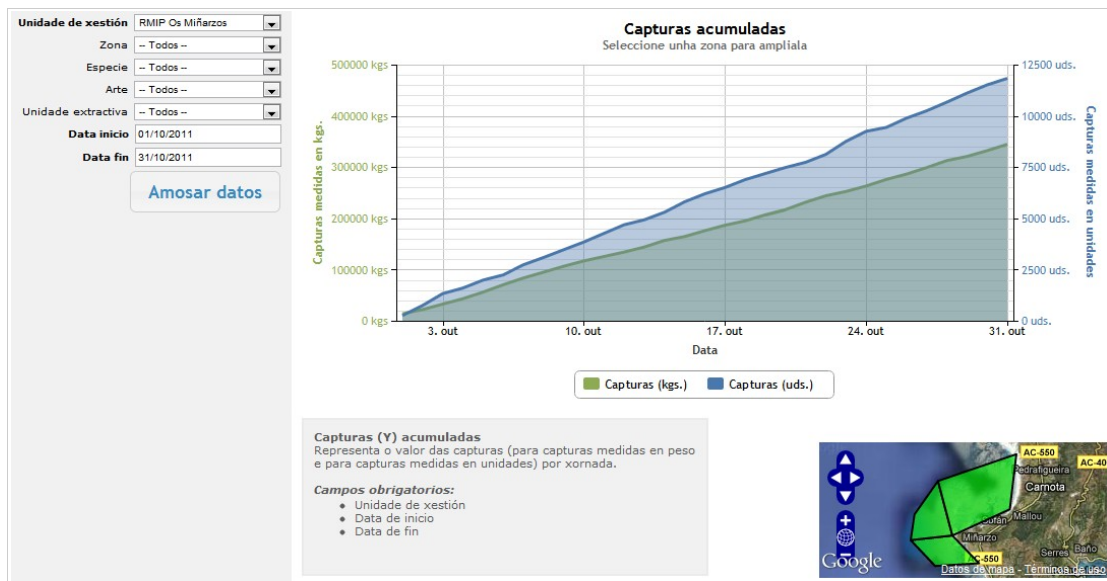
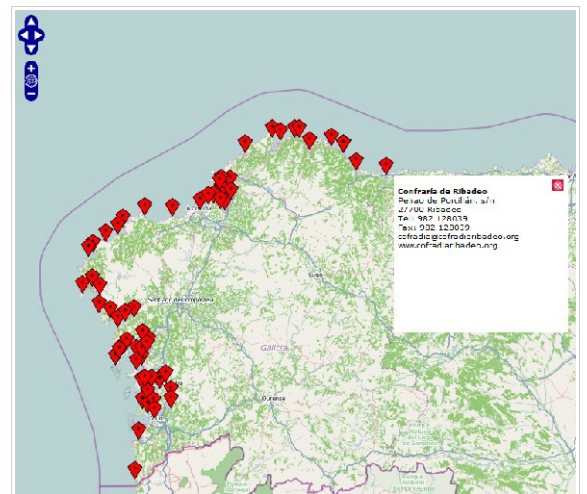
Seleccione unha zona para ampliarla



**Maregis** é un sistema de información xeográfica (GIS) web que permite integrar fontes heteroxéneas de datos para proporcionar información visual (mapas e gráficas) sobre a xestión das unidades pesqueiras aos seus responsables: confrarías, reservas mariñas, cooperativas de mariscadores,...

Permite visualizar sobre un mapa:

- Puntos de interese:
  - Ubicación de puntos de interese pesqueiro.
  - Usando capas xeográficas.
  - Empregando varios mapas base.
  
- Gráficos, que representan:
  - Esfuerzo de pesca.
  - Capturas.
  - Capturas por unidade de esforzo.
  - Información de tallas e pesos.
  - Índices de condición.
  - Outros indicadores.



## Máis información

Pode obter máis información en:

Quadralia, S.L.  
NIF: B27742337  
Rúa Tranvía nº 1, 1ª Planta  
36400 O Porriño  
Pontevedra

Tlfn: +34 986134376  
+34 986481334  
Fax: +34 986138050

[info@quadralia.com](mailto:info@quadralia.com)  
[www.quadralia.com](http://www.quadralia.com)

## Propiedade intelectual

Este documento está licenciado baixo a licenza [Licenza Creative Commons  
Recoñecemento - Sen Obra Derivada 3.0 España \(CC BY-ND 3.0\)](https://creativecommons.org/licenses/by-nd/3.0/).



## Cofinanciación

Este proxecto foi cofinanciado por



**XUNTA DE GALICIA**  
PRESIDENCIA  
Secretaría Xeral de Modernización  
e Innovación Tecnolóxica



UNIÓN EUROPEA

FONDO EUROPEO  
DE DESENVOLVEMENTTO  
REXIONAL

"Unha maneira de facer Europa"